

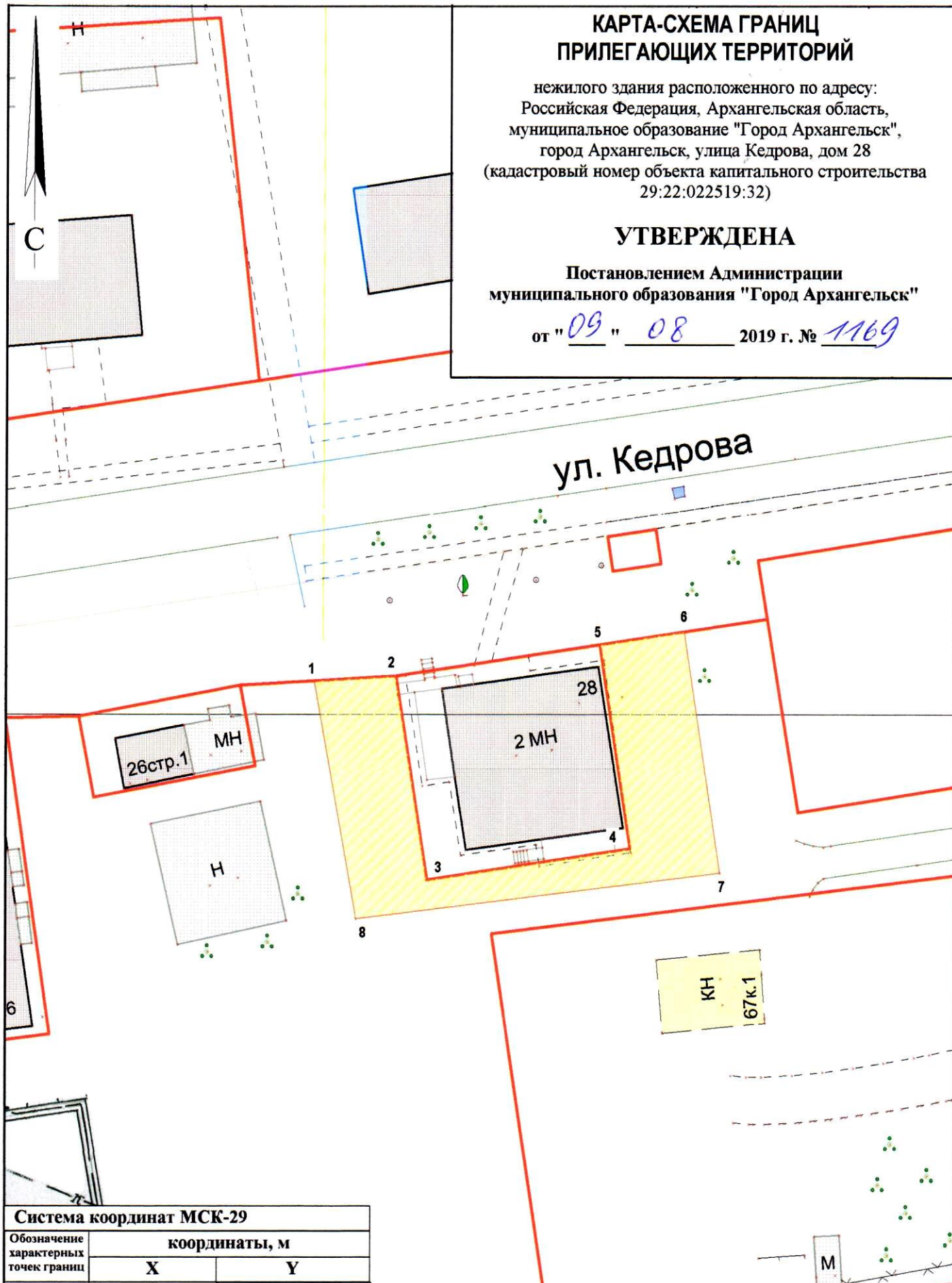
КАРТА-СХЕМА ГРАНИЦ ПРИЛЕГАЮЩИХ ТЕРРИТОРИЙ

нежилого здания расположенного по адресу:
Российская Федерация, Архангельская область,
муниципальное образование "Город Архангельск",
город Архангельск, улица Кедрова, дом 28
(кадастровый номер объекта капитального строительства
29:22:022519:32)

УТВЕРЖДЕНА

Постановлением Администрации
муниципального образования "Город Архангельск"



от "09" "08" 2019 г. № 1169



Система координат МСК-29

Обозначение характерных точек границ	координаты, м	
	X	Y
1	656659.75	656659.75
2	656660.52	656660.52
3	656640.87	656640.87
4	656644.64	656644.64
5	656664.29	656664.29
6	656665.85	656665.85
7	656642.65	656642.65
8	656636.86	656636.86

УСЛОВНЫЕ ОБОЗНАЧЕНИЯ:

-  изображение границ земельного участка по ул. Кедрова, дом 28
-  изображение границ прилегающих территорий

Масштаб 1 : 500